

Från: Martin Rydgren <martin.rydgren@havochvatten.se>
Skickat: den 9 februari 2024 13:45
Till: registrator@kustbevakningen.se; jordbruksverket@jordbruksverket.se; kundtjanst@naturvardsverket.se; Regelrådet; fredrik@sfpo.se; info@wwf.se; remisser@naturskyddsforeningen.se; Andersson Henrik C (Henrik.C.Andersson@lansstyrelsen.se); tony.forsberg@vattenagarna.se; info@seff.org; info@sportfiskarna.se; peterguide1@gmail.com; Daniel.Brelin@lansstyrelsen.se; Gezelius Lars; broegarden@gmail.com
Kopia: Havs- och vattenmyndigheten
Ämne: Remiss nya fredningsområden rättelse

Uppföljningsflagga: Följ upp
Flagga: Har meddelandeflagga

Kategorier: Björn; Gunilla
AppServerName: p360_prod
DocumentID: RR 2024-29:02
DocumentIsArchived: -1

**OBS! Rättelse: Ärendets diarienummer ska vara [2024-0004601](#) och meddelas vid remissvar!
Med vänlig hälsning, Martin**

Skickat från min iPhone

7 feb. 2024 kl. 16:28 skrev Martin Rydgren <martin.rydgren@havochvatten.se>:

Hej,

Översänder härmed remiss gällande nya och ändrade fredningsområden i Uppsala-, Stockholms-, och Södermanlands län.

Remissvar ska ha inkommit till Havs- och vattenmyndigheten senast den 7 mars enligt anvisning i remiss.

Vänlig hälsning
Martin Rydgren



Martin Rydgren
Utredare
Fiskeregleringsenheten
Havs- och vattenmyndigheten
+46106986250

Gullbergs Strandgata 15, 411 04 Göteborg
Box 11 930, SE-404 39 Göteborg
martin.rydgren@havochvatten.se

www.havochvatten.se



<Bilaga 1 Länsstyrelsernas hemställan.pdf>

<Bilaga 2 kartor och koordinater.pdf>

<Bilaga 4 Konsekvensutredning.pdf>

<Bilaga 5 Sändlista.docx.pdf>

<Remiss_000058-23_pdf.pdf>

Havs- och vattenmyndigheten behandlar dina personuppgifter i enlighet med dataskyddsförordningen och myndighetens dataskyddspolicy, läs mer på www.havochvatten.se/sa-behandlar-hav-dina-personuppgifter

SwAM processes your personal data in accordance with the General Data Protection Regulation (GDPR) and our Data Protection Policy, see www.havochvatten.se/sa-behandlar-hav-dina-personuppgifter

Från: Martin Rydgren <martin.rydgren@havochvatten.se>
Skickat: den 7 februari 2024 16:28
Till: 'registrator@kustbevakningen.se'; 'jordbruksverket@jordbruksverket.se'; 'kundtjanst@naturvardsverket.se'; Regelrådet; 'fredrik@sfpo.se'; 'info@wwf.se'; 'remisser@naturskyddsforeningen.se'; Andersson Henrik C (Henrik.C.Andersson@lansstyrelsen.se); tony.forsberg@vattenagarna.se; info@seff.org; info@sportfiskarna.se; peterguide1@gmail.com; 'Daniel.Brelin@lansstyrelsen.se'; Gezelius Lars; broegarden@gmail.com
Kopia: Havs- och vattenmyndigheten
Ämne: Remiss nya fredningsområden
Bifogade filer: Bilaga 1 Länsstyrelsernas hemställan.pdf; Bilaga 2 kartor och koordinater.pdf; Bilaga 4 Konsekvensutredning.pdf; Bilaga 5 Sändlista.docx.pdf; Remiss_000058-23_pdf.pdf

Uppföljningsflagga: Följ upp
Flagga: Har meddelandeflagga

Kategorier: Björn
AppServerName: p360_prod
DocumentID: RR 2024-29:01
DocumentIsArchived: -1

Du får inte e-post ofta från martin.rydgren@havochvatten.se. [Se varför det här är viktigt.](#)

Hej,

Översänder härmed remiss gällande nya och ändrade fredningsområden i Uppsala-, Stockholms-, och Södermanlands län.

Remissvar ska ha inkommit till Havs- och vattenmyndigheten senast den 7 mars enligt anvisning i remiss.

Vänlig hälsning
Martin Rydgren



Martin Rydgren
Utredare
Fiskeregleringsenheten
Havs- och vattenmyndigheten
+46106986250

Gullbergs Strandgata 15, 411 04 Göteborg
Box 11 930, SE-404 39 Göteborg
martin.rydgren@havochvatten.se
www.havochvatten.se

**Havs
och Vatten
myndigheten**

Havs- och vattenmyndigheten behandlar dina personuppgifter i enlighet med dataskyddsförordningen och myndighetens dataskyddspolicy, läs mer på www.havochvatten.se/sa-behandlar-hav-dina-personuppgifter

SwAM processes your personal data in accordance with the General Data Protection Regulation (GDPR) and our Data Protection Policy, see www.havochvatten.se/sa-behandlar-hav-dina-personuppgifter

Remiss

Handläggare

Martin Rydgren
Fiskeregleringsenheten
martin.rydgren@havochvatten.se

Datum 2024-02-07

Dnr 00058-23

Enligt sändlista, bilaga 5

Remiss om fredningsområden på delar av kusten i Östersjön

Remitterat förslag

Havs- och vattenmyndigheten önskar ta del av era synpunkter på bifogat förslag till ändring i Fiskeriverkets föreskrifter (FIFS 2004:36) om fiske i Skagerrak, Kattegatt och Östersjön med tillhörande konsekvensutredning. Förslaget innebär att det i Uppsala, Stockholms och Östergötlands län införs elva nya fredningsområden samt ändrade regler i ett av de befintliga fredningsområdena. I förslaget ingår också att ett tidigare beslutat område upphävs.

Förslaget är framtaget inom ramen för Havs- och vattenmyndighetens nationella beredningsgrupp för ostkusten där Havs- och vattenmyndigheten arbetar tillsammans med länsstyrelserna, Statens jordbruksverk och Sveriges lantbruksuniversitet, SLU. Länsstyrelsen i Stockholm har haft en samordnande roll för de ingående länen och förslaget är en fortsättning av det arbetet som länsstyrelserna och Havs- och vattenmyndigheten inledde 2020 inom ramen för projektet ReFisk 2.0 och som medförde att myndigheten våren 2021 beslutade om begränsat fiske i ett 60-tal nya fredningsområden samt ändrade regler för knappt trettio befintliga områden.

Länsstyrelsernas begäran om ändrade föreskrifter är bifogat till remissen, se bilaga 1. Kartor över områdena och koordinater framgår av bilaga 2.

Havs- och vattenmyndigheten delar länsstyrelsernas bedömning att de föreslagna områdena är motiverade och dessutom betydelsefulla för att värna den biologiska mångfalden samt att förslaget behöver genomföras för att nå etappmålet om ett ekologiskt representativt, sammanhängande och funktionellt nätverk av skyddade områden i Sveriges havsmiljöer till år 2020. Dessutom bedömer Havs- och vattenmyndigheten att förslaget innehåller flera viktiga åtgärder som kopplar till åtgärdsprogrammet för havsmiljön och som behövs för att miljö kvalitetsnormerna för havet ska kunna följas så att en god havsmiljö kan uppnås på sikt.

Havs- och vattenmyndigheten bedömer vidare, att genom att införa de föreslagna förändringarna, kommer skyddet för biologiska- och socioekonomiska värdefulla arter att stärkas och öka möjligheten för att fisket kommer att bedrivas på ett långsiktigt hållbart sätt. Detta bidrar även till att uppnå målen i havs- och vattenförvaltningen samt de svenska miljö kvalitetsmålen; särskilt "Hav i balans samt levande kust och skärgård" och "Ett rikt växt- och djurliv". Därutöver bidrar förslaget till generationsmålet så kallade strecksatser att till nästa generation lämna över ett samhälle där de stora miljöproblemen är lösta.

Förslaget föreslås träda i kraft den 1 april 2024.

Hantering

Länsstyrelsen bör remittera förslaget till berörda intressenter samt på lämpligt sätt hålla förslaget tillgängligt för allmänheten.

Remissvar ska ha inkommit till Havs- och vattenmyndigheten senast den 7 mars 2024.

Havs- och vattenmyndigheten ser helst att svaret skickas med e-post till havochvatten@havochvatten.se i Wordformat. Ange ärendets diarienummer 00058-23 i e-postmeddelandets ärendemening.

Havs- och vattenmyndigheten publicerar remissvar från myndigheter, företag och organisationer på sin webbsida. Remissvar från privatpersoner publiceras inte. Du hittar mer information om hur HaV behandlar dina personuppgifter i samband med remisshanteringen på [Havs- och vattenmyndighetens webbsida](#).

Eventuella frågor om förslaget kan ställas till Martin Rydgren på telefon 010-698 62 50 eller e-post martin.rydgren@havochvatten.se och Martin Karlsson på telefon 010-698 62 42 eller e-post martin.karlsson@havochvatten.se

Denna remiss har beslutats av avdelningschefen Mats Svensson efter föredragning av utredaren Martin Rydgren. I den slutliga handläggningen av ärendet har även utredaren Martin Karlsson och verksjuristen Catarina Pernheim medverkat.



Mats Svensson



Martin Rydgren

Bilagor:

- Bilaga 1: Länsstyrelsernas förslag med motiv till de föreslagna områdena
- Bilaga 2: Kartor över områdena
- Bilaga 3: Utkast föreskriftsändring
- Bilaga 4: Konsekvensutredning
- Bilaga 5: Sändlista



Enheten för landsbygdsutveckling, fiske
Henrik C Andersson
010-223 12 13

havochvatten@havochvatten.se

Begäran om ändring i Havs- och vattenmyndighetens författningssamling avseende Fiske i Skagerrak, Kattegatt och Östersjön (FIFS 2004:36), bilaga 5.

Inom ramen för Havs- och vattenmyndighetens nationella beredningsgrupp för Ostkusten har Länsstyrelsen i Stockholm en samordnande roll för de ingående länen. Inom ramen för projektet ReFisk togs det fram ett stort paket med förslag på ändrade fiskeregler som infördes 2021. Efter 2021 har det inkommit flera förslag ytterligare fredningsområden i Uppsala, Stockholms-, och Östergötlands län samt förslag på förändringar i befintliga områden.

Målarten för fredningsområdena är i kustlevande fiskarter som exempelvis abborre och gädda. Bestånden minskat i stor omfattning under senaste 20 åren. Orsakerna är exempelvis storskaliga ekologiska förändringar i utsjön, exploatering av lekmiljöer, torrläggning av kustnära våtmarker, vandringshinder samt predation från skarv och gråsäl. Men lokalt kan även fisketrycket vara ett problem och den utvärdering av fredningsområden som gjordes inom ramen för projektet ReFisk kunde vi visa att hårt fisketryck påverkade gädda negativt. Under 2023 har det även publicerats en vetenskaplig artikel som baserats på undersökningarna vilken indikerar att hårt fisketryck även kan ha en negativ påverkan på lokala ekosystemens funktion i vikarna (Eklöf m. fl. 2023). Trots övrig negativ påverkan är det därför motiverat att införa fler fredningsområden där fisket regleras.

Beskrivande kartor och text

Koordinater är tagna från LstAb WebbGIS och är angivna som WGS-84 DDM (Grad, min). Områdena är uppräknade från norr till söder.

BESLUT**Datum**
2023-11-03**Beteckning**
6232-54907-2023**Län: Uppsala län****Kommun: Östhammars kommun****Områdets namn: Södra Slätön**

Allt fiske är förbjudet.

Motivering

Området utgör ett viktigt rekryteringsområde för kustlevande fiskarter som gädda och abborre. Regleringen är förankrad hos berörda fiskerättsägare. Området är skyddat genom miljöbalken och ligger inom Slätön-Medholma naturreservat.

Län: Stockholms län**Kommun: Norrtälje kommun****Områdets namn: Tunholmssundet, Arholma**

Allt fiske är förbjudet fr.o.m. den 1 april t.o.m. den 15 juni.

Motivering

I Stofföfladen pågår ett fiskevårdsprojekt i syfte att skapa lekplats för gädda. Projektet drivs av Arholma fiskevårdsområdesförening vilka även innehar fiskerätten i området. Föreningen har begärt att Länsstyrelsen ska verka för ett fredningsområde i utloppet från Stofföfladen. Länsstyrelsen anser att det är väl motiverat. Området är delvis skyddat av miljöbalken och Arholma-Idö naturreservat.

Områdets namn: Källviken/Fladen, Blidö

Allt fiske är förbjudet fr.o.m. den 1 april t.o.m. den 15 juni.

Motivering

Området är ett viktigt rekryteringsområde för kustlevande fiskarter som exempelvis gädda och abborre. I området finns Föreningen Fladen, Finnholmsvisken och Källvikens bevarande. Föreningen har samlat samtliga berörda fiskerättsägare och tillsammans med dessa begärt att Länsstyrelsen ska verka för ett fredningsområde. Länsstyrelsen anser att det är väl motiverat.

BESLUT**Datum**
2023-11-03**Beteckning**
6232-54907-2023***Kommun: Österåkers kommun******Områdets namn: Isättraviken***

Allt fiske är förbjudet fr.o.m. den 15 september t.o.m. den 31 december.

Motivering

Inne i viken mynnar Isättrabäcken som är ett viktigt rekryteringsområde för havsöring. I området bedrivs fiskevårdsåtgärder av Österåkers sportfiskeklubb, Sportfiskarna, Flaxenviks vägförenings och Isättraviks tomägarförening. De senare är även fiskerättsägare och de har begärt att Länsstyrelsen ska verka för ett fredningsområde under havsöringens lekvandring. Länsstyrelsen anser att det är väl motiverat.

Kommun: Vaxholms stad***Områdets namn: Vaxholm***

Nuvarande lydelse:

Allt fiske är förbjudet fr.o.m. den 1 april t.o.m. den 15 juni.

Förslag på ny lydelse

Allt fiske är förbjudet fr.o.m. den 1 januari t.o.m. den 15 juni.

Motivering

Vaxholms fredningsområde kom till 2021 (HVMFS 2021:6) genom begäran från Vaxholms fiskevårdsområdesförening och Länsstyrelsen i Stockholm. I samma föreskrift beslutades även fredningsområdet Siviken, som också ligger inom Vaxholms stad, vilket gäller under perioden fr.o.m. den 1 januari t.o.m. den 15 juni. Fiskevårdsområdesföreningen har nu inkommit med en begäran att även fredningsområdet vid Vaxholm ska gälla från 1 januari. I diskussioner inom beredningsgrupp ost är tiden för fredning en aktuell fråga och att fredning från 1 april är för sent på våren ur ett biologiskt perspektiv. Att revidera alla fredningsområden i Stockholms skärgård skulle vara ett omfattande förankringsarbete. Men Länsstyrelsen finner det väl motiverat att utöka fredningstiden i Vaxholm från 1 januari.

Kommun: Värmdö kommun***Områdets namn: Storön-Fladen***

Allt fiske är förbjudet

BESLUT**Datum**
2023-11-03**Beteckning**
6232-54907-2023***Motivering***

Området utgör ett viktigt rekryteringsområde för bl.a. gädda och abborre. Fiskerättsägarna i området har begärt att Länsstyrelsen ska verka för ett totalt fiskeförbud. Länsstyrelsen anser att det är väl motiverat.

Områdets namn: Norrviken, Lökaön

Allt fiske är förbjudet fr.o.m. den 1 april t.o.m. den 15 juni.

Motivering

I Norrviken pågår ett fiskevårdsprojekt i syfte att skapa lekplats för gädda. Projektet drivs av fiskerättsägarna i samarbete med bl. a. Länsstyrelsen och Stockholms stad. Fiskerättsägarna har begärt att Länsstyrelsen ska verka för ett fredningsområde i utloppet från Norrviken. Länsstyrelsen anser att det är väl motiverat. Området är skyddat genom miljöbalken och Storö-Bockö-Lökaö naturreservat.

Områdets namn: Älgkilen

Fredningsområdet Älgkilen tillkom 2021 (HVMFS 2021:6). Länsstyrelsen i Stockholm var projektledare för ReFisk vars målsättning var att ta fram underlag för ändrade fiskeregler längs ostkusten. Avsikten var att detta underlag skulle vara väl förankrat hos alla intressenter och framförallt hos berörda fiskerättsägare.

Avseende Älgkilen skedde, på grund av missförstånd i kommunikationen, ett avsteg från detta och det totala fiskeförbudet som infördes var inte förankrat hos de berörda fiskerättsägarna. Detta har lett till en lång skriftväxling med ordförande i det berörda fiskevårdsområdet och överenskommelsen är nu att Länsstyrelsen ska begära att fiskeförbudet hävs och tas bort från föreskrifterna.

Områdets namn: Braka

Allt fiske är förbjudet

Motivering

Braka ligger inom undersökningsområdet för Nämndöskärgårdens nationalpark. Sedan 2020 har det bedrivits undersökningar i området och bland annat med inriktning på fisk. De har visat att bestånden av kustlevande arter som gädda och abborre är begränsade till små isolerade vikar i området och att dessa är mycket skyddsvärda. Ett av de rekryteringsområden som fortfarande fungerar är maren på Braka vilken bör fredas från allt fiske.

BESLUT

Datum
2023-11-03

Beteckning
6232-54907-2023

Områdets namn: Ängskär/Brunskär

Allt fiske är förbjudet

Motivering

Ängskär/Brunskär ligger inom undersökningsområdet för Nämndöskärgårdens nationalpark. Sedan 2020 har det bedrivits undersökningar i området och bland annat med inriktning på fisk. De har visat att bestånden av kustlevande arter som gädda och abborre är begränsade till små isolerade vikar i området och att dessa är mycket skyddsvärda. I Ängskär/Braka finns flera sådana områden.

Kommun: Tyresö kommun**Områdets namn: Dyviksmaren**

Allt fiske är förbjudet.

Motivering

Området utgör ett viktigt rekryteringsområde för kustlevande fisk som gädda och abborre. Området är skyddat genom miljöbalken och Dyviks lövängars naturreservat

Kommun: Haninge kommun**Områdets namn: Ängsholmen**

Allt fiske är förbjudet.

Motivering

Området har tidigare varit igenväxt och haft begränsat värde för kustlevande fisk som exempelvis gädda. Under 2023 har det genomförts omfattande fiskevårdsåtgärder där tidigare igenväxta vassar har öppnats upp. Området har stor potential att utgöra rekryteringsområde för gädda och andra kustlevande fiskarter.

Län: Östergötlands län**Kommun: Valdemarsviks kommun****Områdets namn: Härsfjärden**

Allt fiske är förbjudet

BESLUT**Datum**
2023-11-03**Beteckning**
6232-54907-2023**Motivering**

Förslaget motiveras av att den grunda fjärden bedöms ha höga värden som lekområde för gädda och abborre. Området har högsta marina naturvärde med hänsyn till riklig förekomst av undervattensvegetation av bl.a. kransalger. Området ligger inom område med skydd enligt miljöbalken i Kvädöfjärdens naturreservat och i Natura 2000-område. Staten genom Naturvårdsverket är fastighetsägare. Samråd har skett med Länsstyrelsens naturvårdsförvaltare. Ingen ytterligare förankring av förslaget har bedömts nödvändig med tanke på rådande ägarförhållanden och miljöbalksskydd. En fiskefredning bedöms bidra till att upprätthålla gynnsam bevarandestatus för habitatet. Skyddet bedöms behövas året om i likhet med fredningsområdet i den intilliggande Licknevarpefjärden i naturreservatet.

Beslut i detta ärende har fattats av avdelningschef Ulrika Lundberg med länsfiskekonsulent Henrik C Andersson som föredragande.

Denna handling har godkänts digitalt och saknar därför namnunderskrift

Ulrika Lundberg

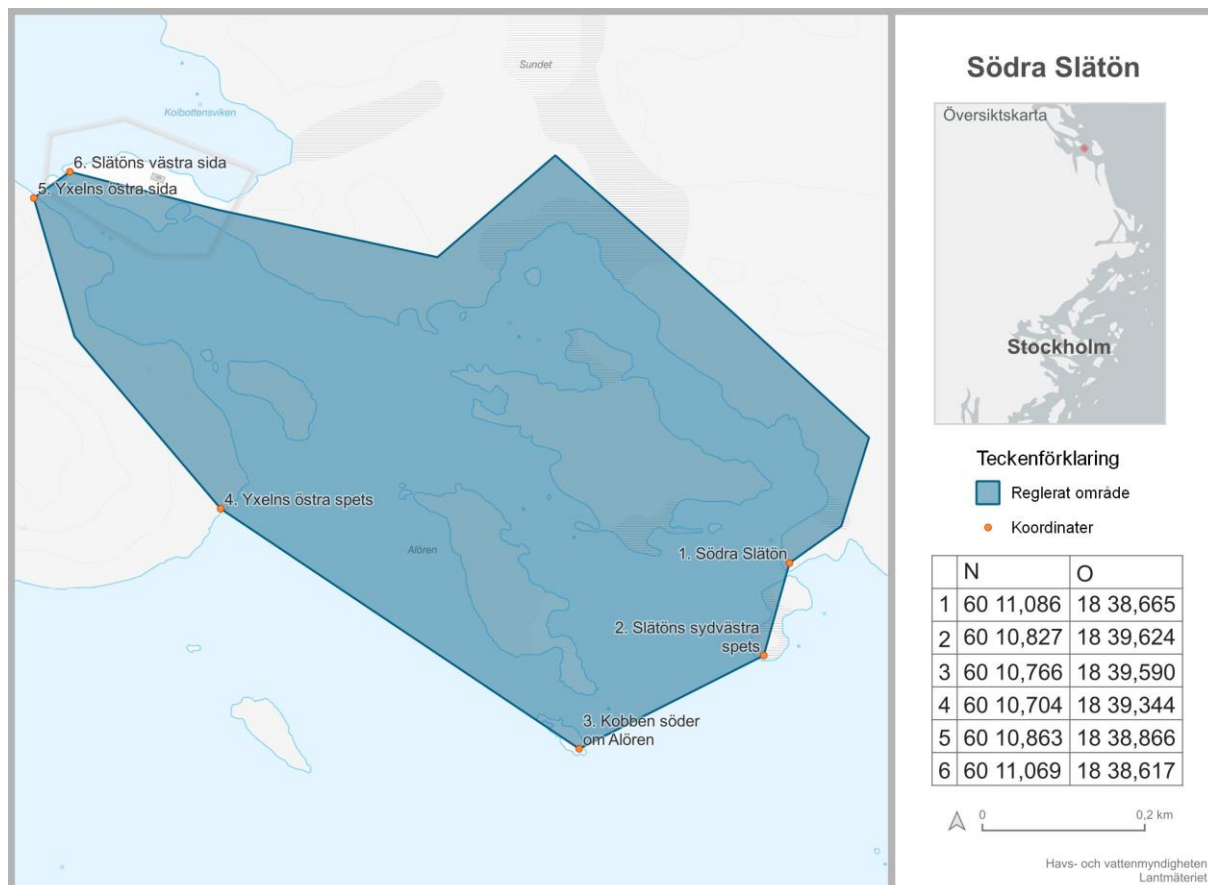
Henrik C Andersson

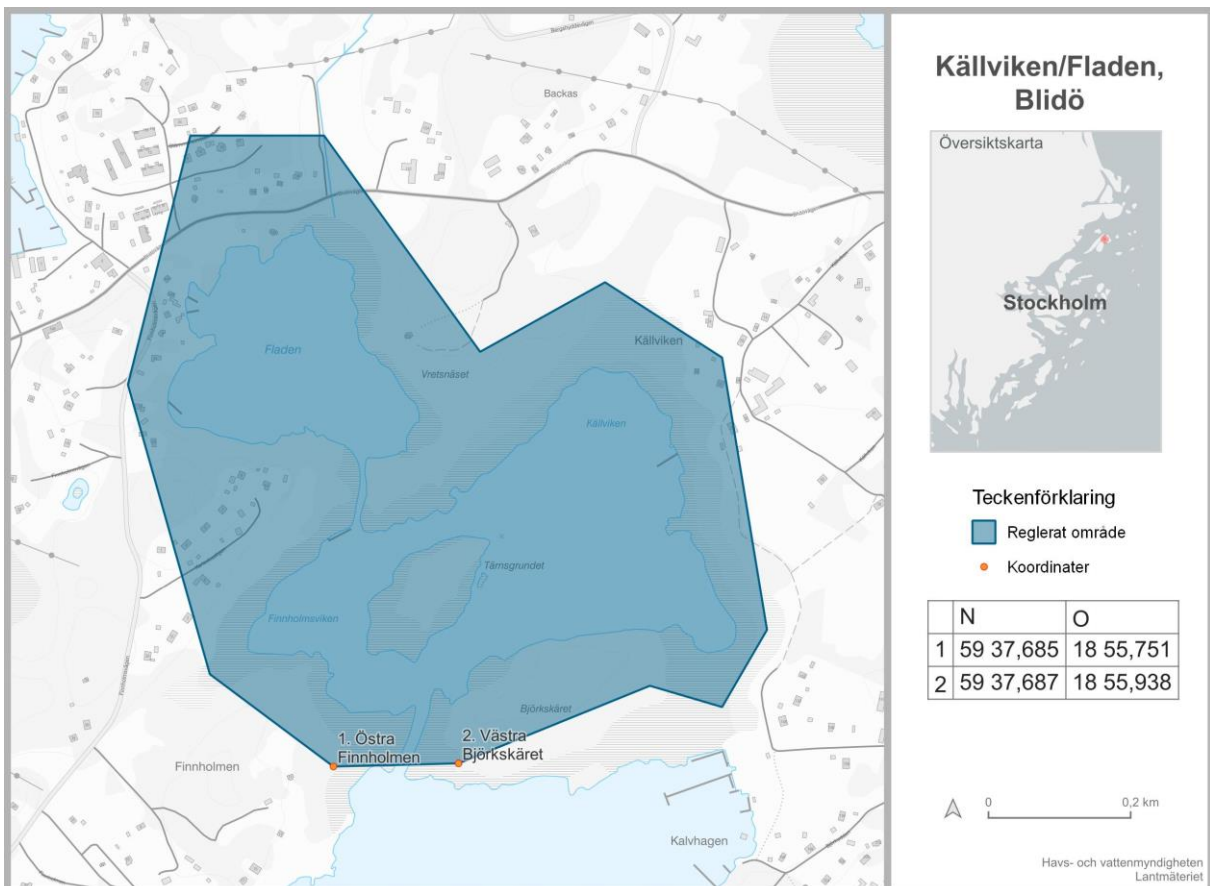
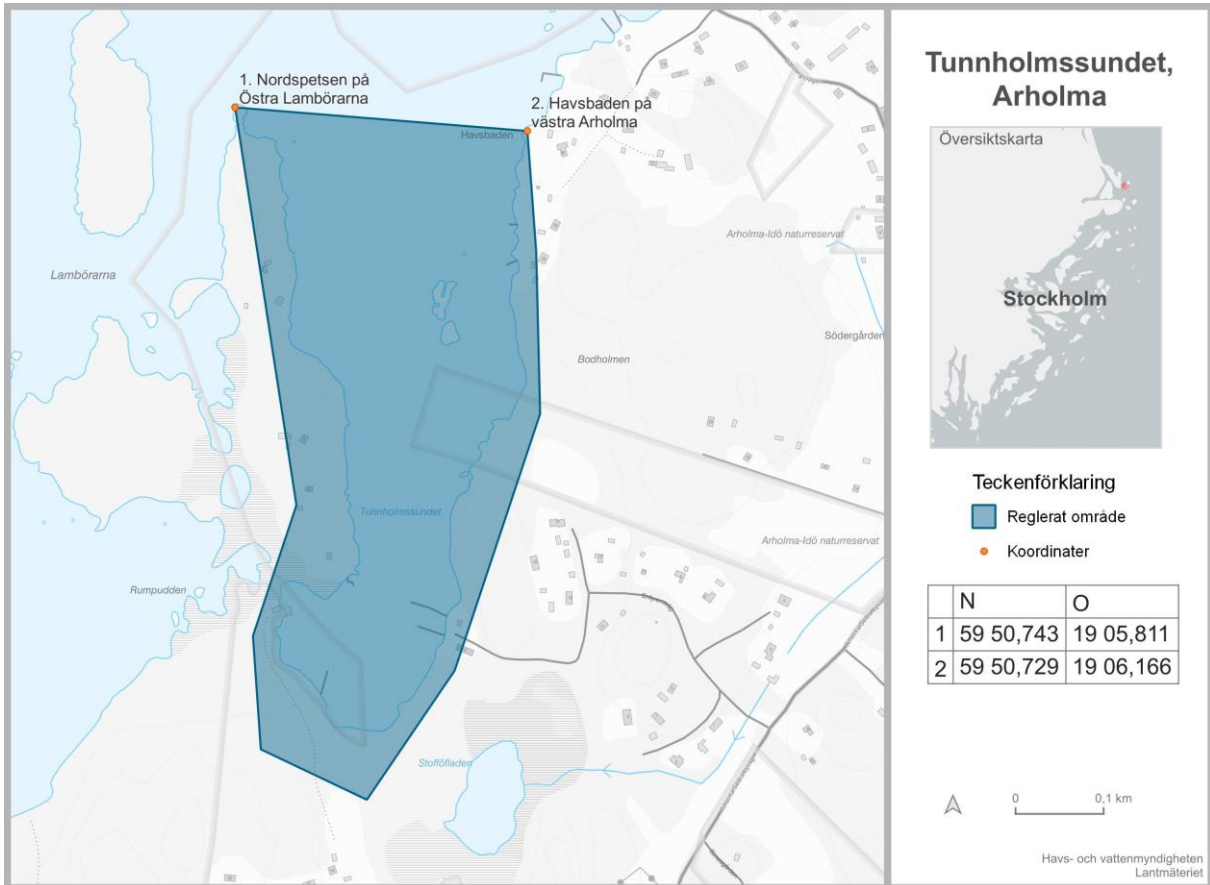
Referens

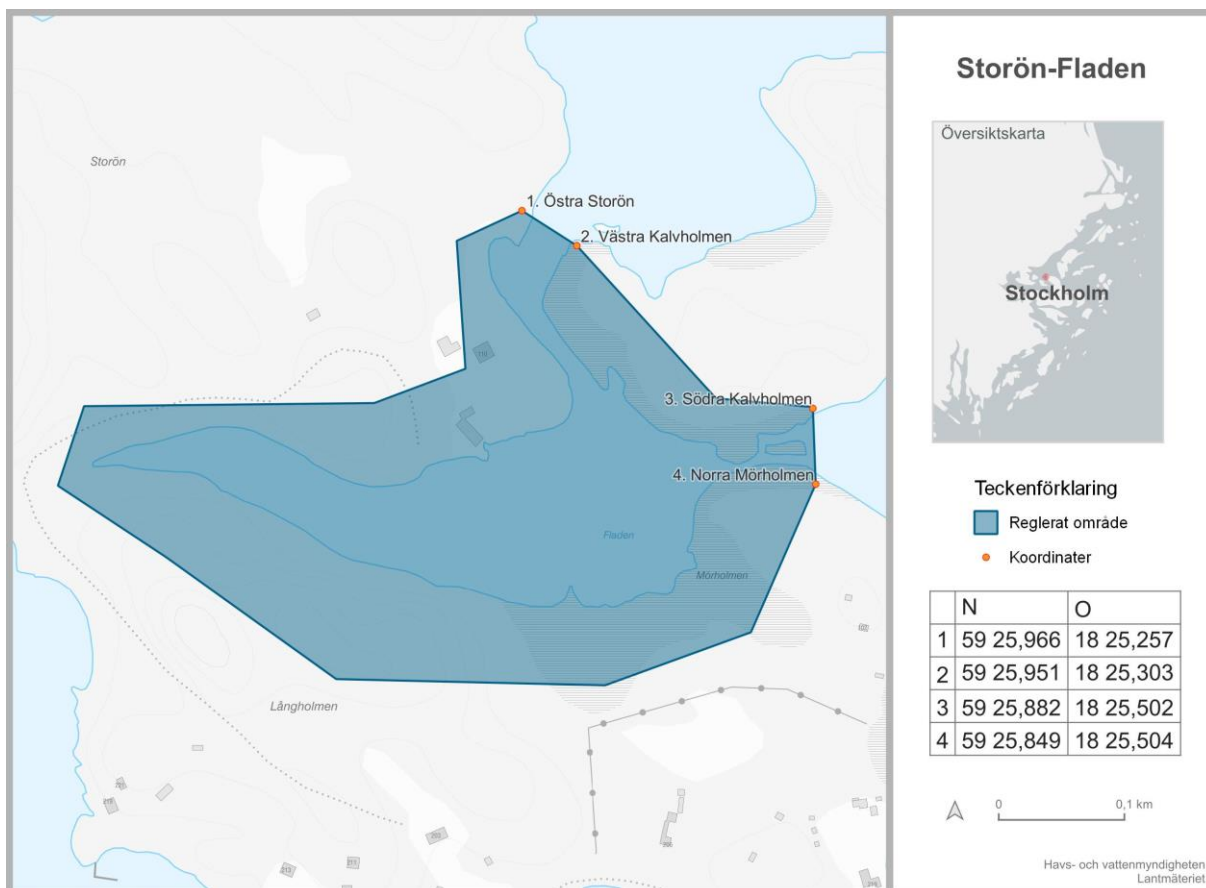
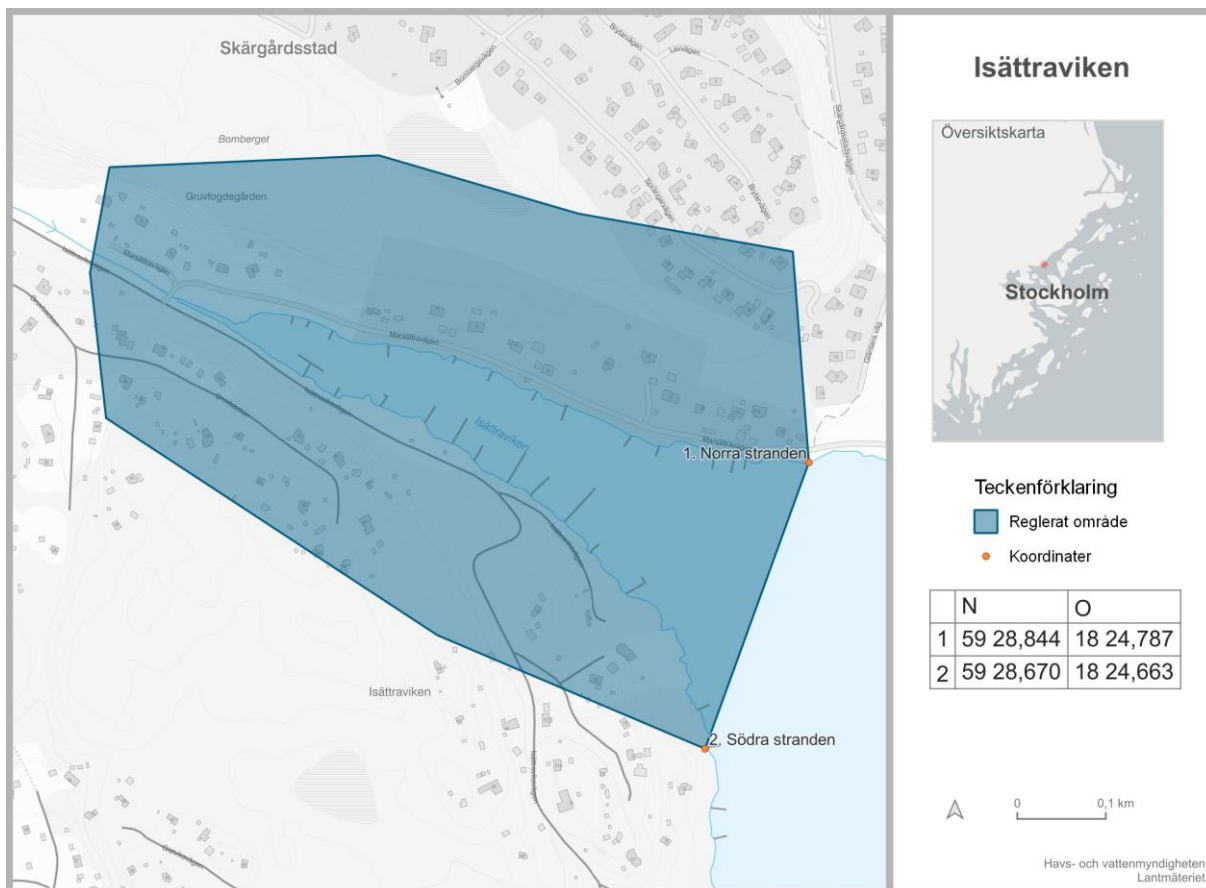
Johan Eklof, Joakim Hansen, Britas Klemens Eriksson, Örjan Östman, Åsa Austin, Casey Yanos, Ronny Fredriksson, Ulf Bergstrom och Henrik C. Andersson. 2023. Effects of seasonal spawning closures on pike (*Esox lucius L.*) and perch (*Perca fluviatilis L.*) catches and coastal food webs in the western Baltic Sea. Fisheries Research. Volume 263, July 2023, 106674.

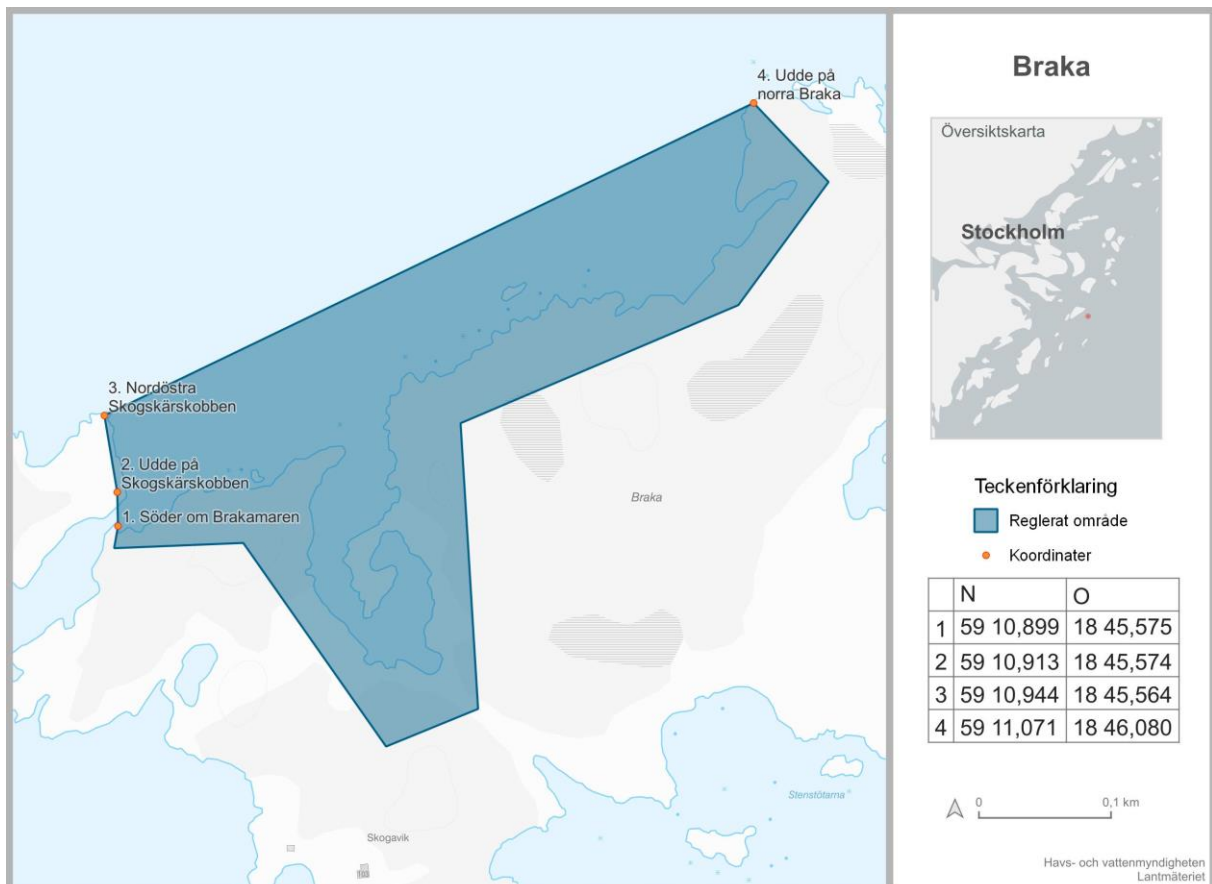
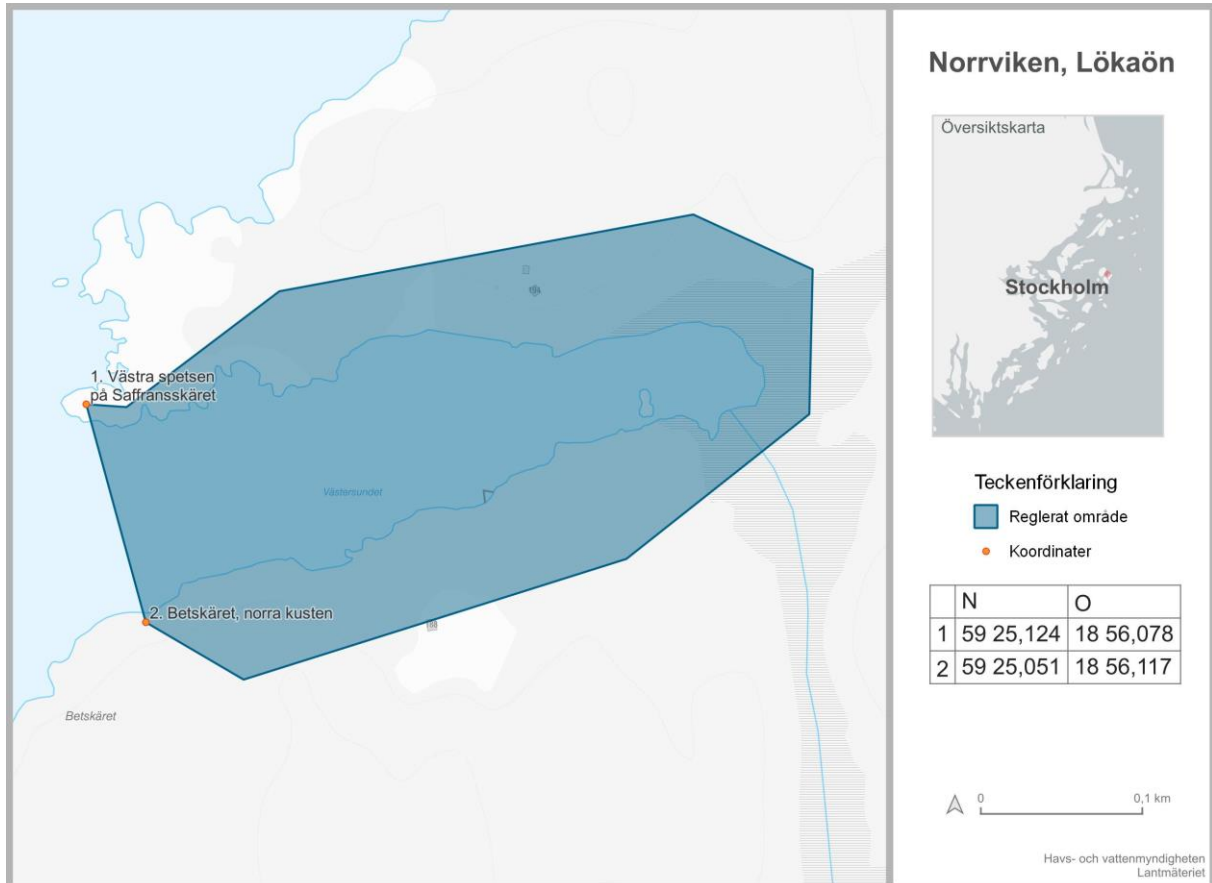
2024-01-31

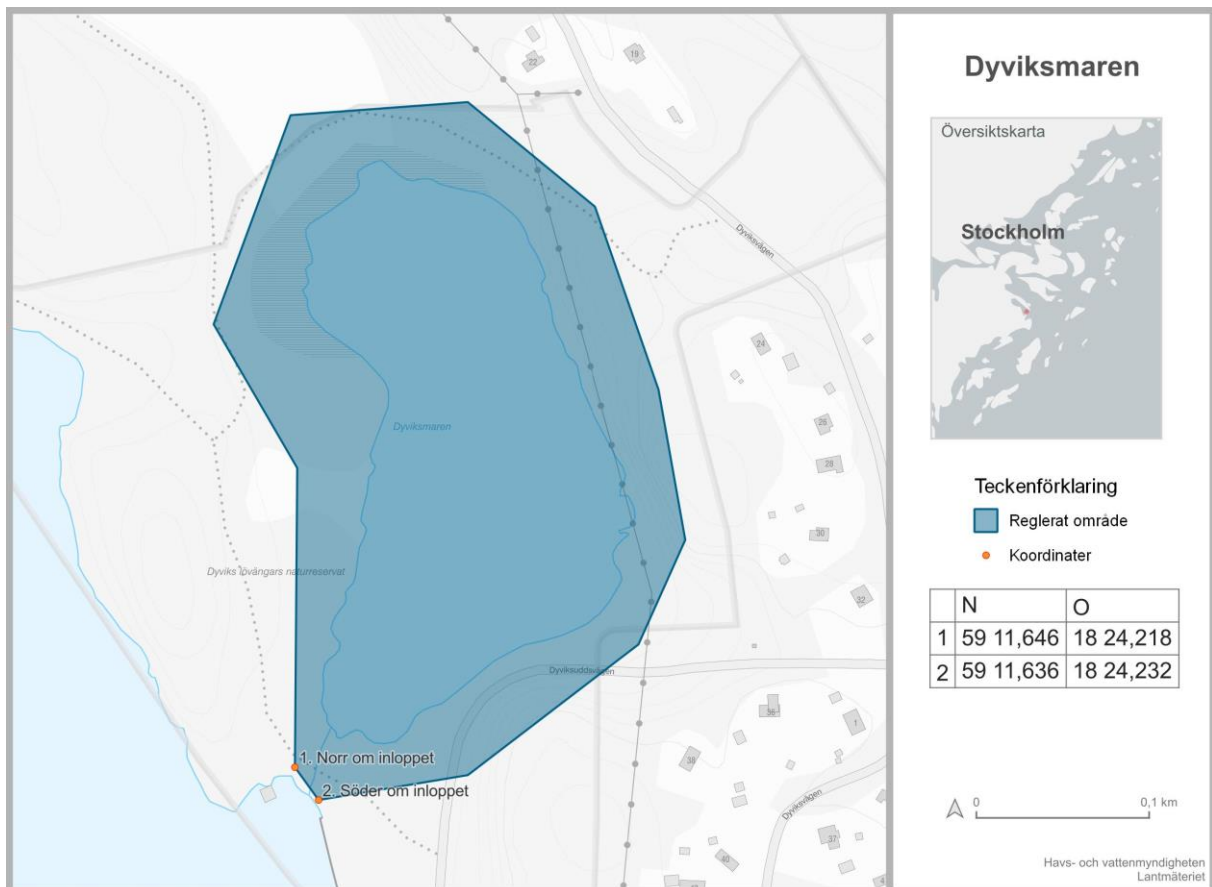
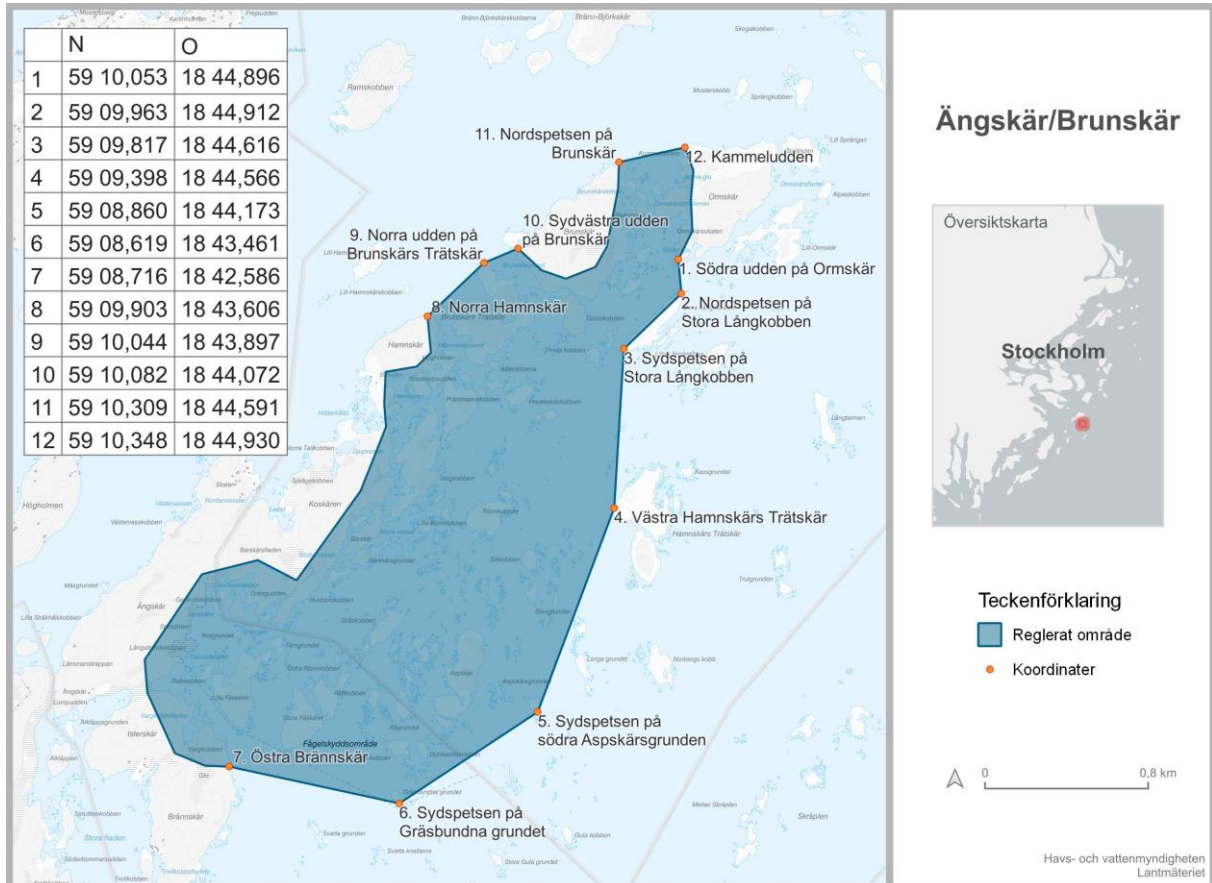
Bilaga 2. Kartbilder och koordinater

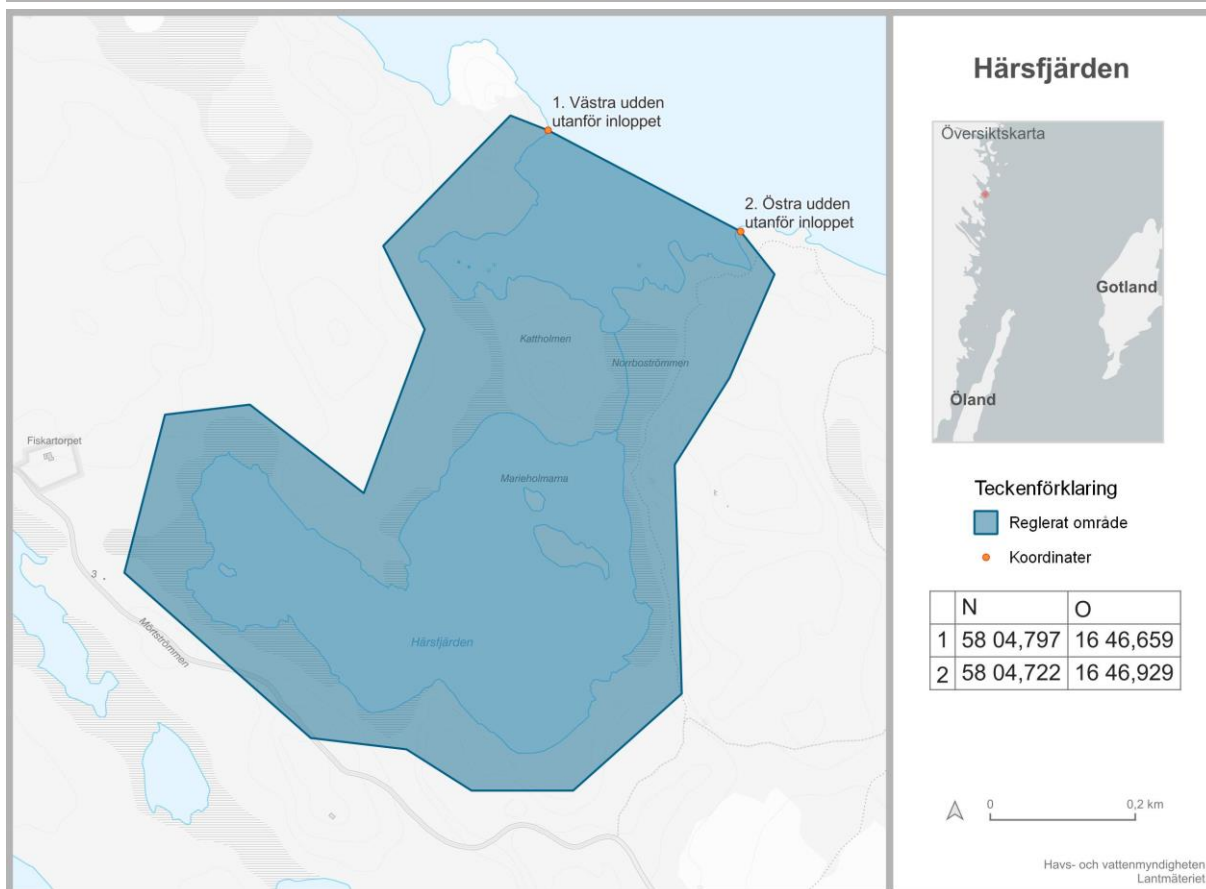
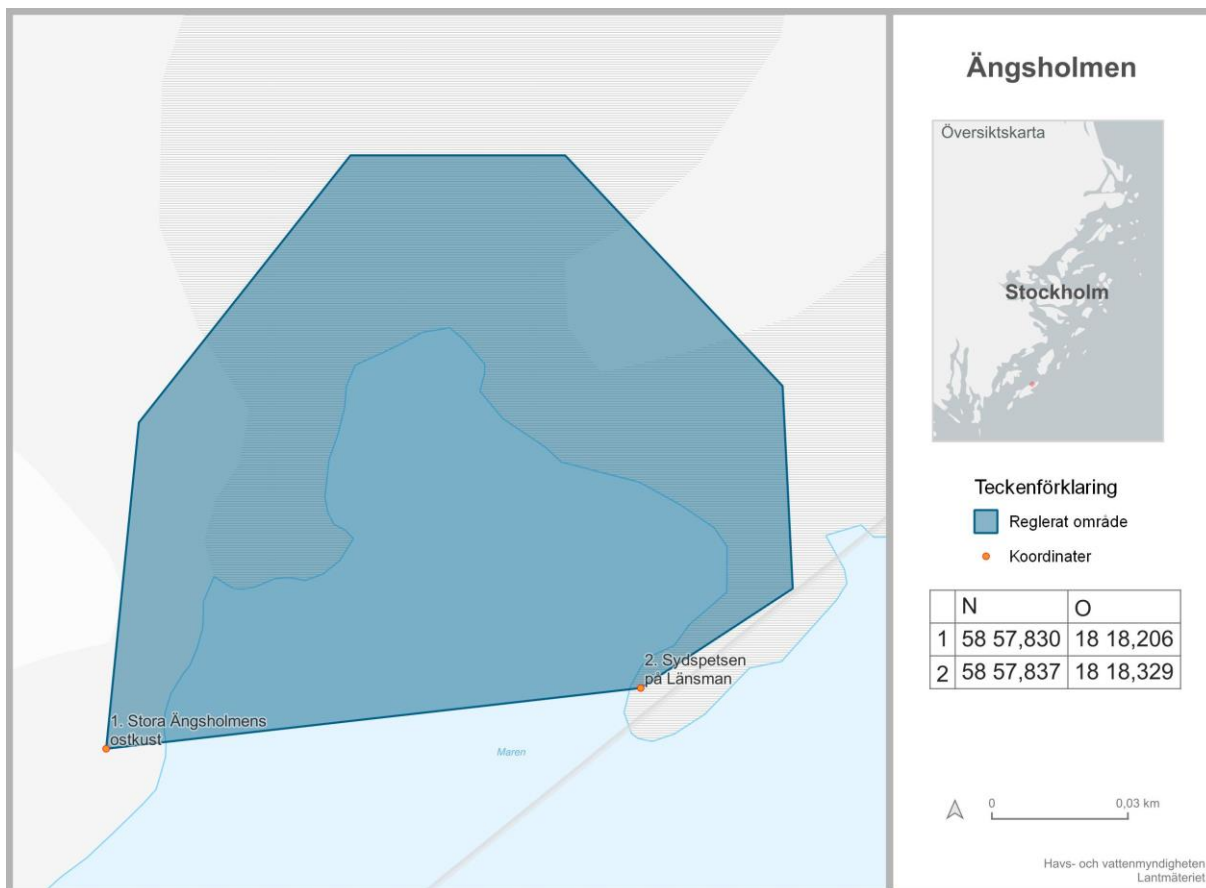












Havs- och vattenmyndighetens föreskrifter om ändring i Fiskeriverkets föreskrifter (FIFS 2004:36) om fiske i Skagerrak, Kattegatt och Östersjön;

HVMFS 202y:x

Utkom från trycket
den Ange datum

beslutade den Ange datum.

Havs- och vattenmyndigheten föreskriver med stöd av 2 kap. 7 § förordningen (1994:1716) om fisket, vattenbruket och fiskerinäringen att bilaga 5 Fiskeriverkets föreskrifter (FIFS 2004:36) om fiske i Skagerrak, Kattegatt och Östersjön ska ha följande lydelse.

Dessa föreskrifter träder i kraft den Ange datum.

På Havs- och vattenmyndighetens vägnar

BESLUTANDE

Föredragande jurist

FREDNINGSSOMRÅDEN¹

Fredningsområdes benämning	Fiskebestämmelser	Gränser – område Fredningsområdenas gräns mot sötvattensområdena anges i <i>bilaga 2</i>												
ÖSTERSJÖN														
<i>Valdemarsviks kommun</i>														
Härsfjärden	Allt fiske är förbjudet	Vattenområdet innanför räta linjer mellan nedan angivna punkter. <table border="1"> <thead> <tr> <th>Pkt</th> <th>Lat. N</th> <th>Long. O</th> <th>Anmärkning</th> </tr> </thead> <tbody> <tr> <td>1.</td> <td>58 04,797</td> <td>16 46,659</td> <td>Västra udden utanför inloppet</td> </tr> <tr> <td>2.</td> <td>58 04,722</td> <td>16 46,929</td> <td>Östra udden utanför inloppet</td> </tr> </tbody> </table>	Pkt	Lat. N	Long. O	Anmärkning	1.	58 04,797	16 46,659	Västra udden utanför inloppet	2.	58 04,722	16 46,929	Östra udden utanför inloppet
Pkt	Lat. N	Long. O	Anmärkning											
1.	58 04,797	16 46,659	Västra udden utanför inloppet											
2.	58 04,722	16 46,929	Östra udden utanför inloppet											
<i>Haninge kommun</i>														
Ängsholmen	Allt fiske är förbjudet	Vattenområdet innanför räta linjer mellan nedan angivna punkter.												

¹ Senaste lydelse HVMFS 2023:11. Denna ändring innebär att ett fredningsområde (Älgkilen) upphävs, justeringar i ett befintligt fredningsområde (Vaxholm) samt införande av elva nya fredningsområden längs kuststräckan Valdemarsviks kommun till Östhammars kommun

		Pkt	Lat. N	Long. O	Anmärkning
		1.	58 57,830	18 18,206	Stora Ängholmens ostkust
		2.	58 57,837	18 18,329	Sydspetsen på Länsman
<hr/>					
<i>Tyresö kommun</i>					
Dyviksmaren	Allt fiske är förbjudet	Vattenområdet innanför räta linjer mellan följande punkter.			
		Pkt	Lat. N	Long. O	Anmärkning
		1.	59 11,646	18 24,218	Norr om inloppet
		2.	59 11,636	18 24,232	Söder om inloppet
<hr/>					
<i>Värmdö kommun</i>					
Ängskär-Brunskär	Allt fiske är förbjudet.	Vattenområdet innanför räta linjer mellan punkterna 1 till 7 resp. 8 till 12.			
		Pkt	Lat. N	Long. O	Anmärkning
		1.	59 10,053	18 44,896	Södra udden på Ormskär
		2.	59 09,963	18 44,912	Nordspetsen på Stora Långkobben
		3.	59 09,817	18 44,616	Sydspetsen på stora Långkobben
		4.	59 09,398	18 44,566	Västra Hamnskärs Trätskär
		5.	59 08,860	18 44,173	Sydspetsen på södra Aspskärgrunden
		6.	59 08,619	18 43,461	Sydspetsen på Gräsbundna grundet
		7.	59 08,716	18 42,586	Östra Brännskär
		8.	59 09,903	18 43,606	Norra Hamnskär
		9.	59 10,044	18 43,897	Norra udden på Brunskärs Trätskär
		10.	59 10,082	18 44,072	Sydvästra udden på Brunskär

		11. 59 10,309 18 44,591 Nordspetsen på Brunskär 12. 59 10,348 18 44,930 Kammeludden
Braka	Allt fiske är förbjudet.	Vattenområdet innanför räta linjer mellan punkterna 1 och 2 resp. 3 och 4. Pkt Lat. N Long. O Anmärkning 1. 59 10,899 18 45,575 Söder om Brakamaren 2. 59 10,913 18 45,574 Udde på Skogskärskobben 3. 59 10,944 18 45,564 Nordöstra Skogskärskobben 4. 59 11,071 18 46,080 Udde på norra Braka
Norrviken, Lökaön	Allt fiske är förbjudet fr.o.m. den 1 april t.o.m. den 15 juni.	Vattenområdet innanför räta linjer mellan följande punkter. Pkt Lat. N Long. O Anmärkning 1. 59 25,124 18 56,078 Västra spetsen på Saffransskäret 2. 59 25,051 18 56,117 Betskäret, norra kusten
Storön-Fladen	Allt fiske är förbjudet.	Vattenområdet innanför räta linjer mellan punkterna 1 och 2 resp. 3 och 4. Pkt Lat. N Long. O Anmärkning 1. 59 25,966 18 25,257 Östra Storön 2. 59 25,951 18 25,303 Västra Kalvholmen 3. 59 25,882 18 25,502 Södra Kalvholmen 4. 59 25,849 18 25,504 Norra Mörholmen
<hr/>		
<i>Vaxholms stad</i>		
Vaxholm	Allt fiske är förbjudet fr.o.m. den 1 januari t.o.m. den 15 juni.	Vattenområdet innanför räta linjer mellan punkterna 1 och 2, 3 och 4, 5 och 6, 7 och 8 resp. 9 och 10.

		<table border="1"> <thead> <tr> <th>Pkt</th> <th>Lat. N</th> <th>Long. O</th> <th>Anmärkning</th> </tr> </thead> <tbody> <tr> <td>1.</td> <td>59 23,920</td> <td>18 19,380</td> <td>Brofästets södra sida (Pålsundet)</td> </tr> <tr> <td>2.</td> <td>59 24,070</td> <td>18 19,459</td> <td>Brofästets norra sida (Pålsundet)</td> </tr> <tr> <td>3.</td> <td>59 24,529</td> <td>18 19,009</td> <td>Brofästets södra sida (Vaxön och Kullö)</td> </tr> <tr> <td>4.</td> <td>59 24,630</td> <td>18 19,000</td> <td>Brofästets norra sida (Vaxön och Kullö)</td> </tr> <tr> <td>5.</td> <td>59 24,979</td> <td>18 18,690</td> <td>Brofästets södra sida (Kullö och Engarn)</td> </tr> <tr> <td>6.</td> <td>59 25,050</td> <td>18 18,567</td> <td>Brofästets norra sida (Kullö och Engarn)</td> </tr> <tr> <td>7.</td> <td>59 25,200</td> <td>18 18,060</td> <td>Brofästets södra sida (Engarn och Bullerholmen)</td> </tr> <tr> <td>8.</td> <td>59 25,270</td> <td>18 17,959</td> <td>Brofästets norra sida (Engarn och Bullerholmen)</td> </tr> <tr> <td>9.</td> <td>59 25,380</td> <td>18 17,440</td> <td>Brofästets östra sida (Bullerholmen och Gåsvik)</td> </tr> <tr> <td>10.</td> <td>59 25,380</td> <td>18 17,400</td> <td>Brofästets västra sida (Bullerholmen och Gåsvik)</td> </tr> </tbody> </table>	Pkt	Lat. N	Long. O	Anmärkning	1.	59 23,920	18 19,380	Brofästets södra sida (Pålsundet)	2.	59 24,070	18 19,459	Brofästets norra sida (Pålsundet)	3.	59 24,529	18 19,009	Brofästets södra sida (Vaxön och Kullö)	4.	59 24,630	18 19,000	Brofästets norra sida (Vaxön och Kullö)	5.	59 24,979	18 18,690	Brofästets södra sida (Kullö och Engarn)	6.	59 25,050	18 18,567	Brofästets norra sida (Kullö och Engarn)	7.	59 25,200	18 18,060	Brofästets södra sida (Engarn och Bullerholmen)	8.	59 25,270	18 17,959	Brofästets norra sida (Engarn och Bullerholmen)	9.	59 25,380	18 17,440	Brofästets östra sida (Bullerholmen och Gåsvik)	10.	59 25,380	18 17,400	Brofästets västra sida (Bullerholmen och Gåsvik)
Pkt	Lat. N	Long. O	Anmärkning																																											
1.	59 23,920	18 19,380	Brofästets södra sida (Pålsundet)																																											
2.	59 24,070	18 19,459	Brofästets norra sida (Pålsundet)																																											
3.	59 24,529	18 19,009	Brofästets södra sida (Vaxön och Kullö)																																											
4.	59 24,630	18 19,000	Brofästets norra sida (Vaxön och Kullö)																																											
5.	59 24,979	18 18,690	Brofästets södra sida (Kullö och Engarn)																																											
6.	59 25,050	18 18,567	Brofästets norra sida (Kullö och Engarn)																																											
7.	59 25,200	18 18,060	Brofästets södra sida (Engarn och Bullerholmen)																																											
8.	59 25,270	18 17,959	Brofästets norra sida (Engarn och Bullerholmen)																																											
9.	59 25,380	18 17,440	Brofästets östra sida (Bullerholmen och Gåsvik)																																											
10.	59 25,380	18 17,400	Brofästets västra sida (Bullerholmen och Gåsvik)																																											

<i>Österåkers kommun</i>																																														
Isättraviken	Allt fiske är förbjudet fr.o.m. den 15 september t.o.m. den 31 december	<table border="1"> <thead> <tr> <th colspan="4">Vattenområdet innanför räta linjer mellan följande punkter.</th> </tr> <tr> <th>Pkt</th> <th>Lat. N</th> <th>Long. O</th> <th>Anmärkning</th> </tr> </thead> <tbody> <tr> <td>1.</td> <td>59 28,844</td> <td>18 24,787</td> <td>Norra stranden</td> </tr> <tr> <td>2.</td> <td>59 28,670</td> <td>18 24,633</td> <td>Södra stranden</td> </tr> </tbody> </table>	Vattenområdet innanför räta linjer mellan följande punkter.				Pkt	Lat. N	Long. O	Anmärkning	1.	59 28,844	18 24,787	Norra stranden	2.	59 28,670	18 24,633	Södra stranden																												
Vattenområdet innanför räta linjer mellan följande punkter.																																														
Pkt	Lat. N	Long. O	Anmärkning																																											
1.	59 28,844	18 24,787	Norra stranden																																											
2.	59 28,670	18 24,633	Södra stranden																																											

<i>Norrtälje kommun</i>			
Källviken/Fladen, Blidö	Allt fiske är förbjudet fr.o.m. den 1 april t.o.m. den 15 juni	Vattenområdet innanför räta linjer mellan följande punkter.	
		Pkt	Lat. N Long. O Anmärkning
		1.	59 37,685 18 55,751 Östra Finnholmen
		2.	59 37,687 18 55,938 Västra Björkskäret
Tunnholmssundet, Arholma	Allt fiske är förbjudet fr.o.m. den 1 april t.o.m. den 15 juni	Vattenområdet innanför räta linjer mellan följande punkter.	
		Pkt	Lat. N Long. O Anmärkning
		1.	59 50,743 19 05,811 Nordspetsen på östra Lambörarna
		2.	59 50,729 19 06,166 Havsbaden på västra Arholma
<i>Östhammars kommun</i>			
Södra Slätön	Allt fiske är förbjudet	Vattenområdet innanför räta linjer mellan följande punkter.	
		Pkt	Lat. N Long. O Anmärkning
		1.	60 11,086 18 38,665 Södra Slätön
		2.	60 10,827 18 39,624 Slätöns sydvästra spets
		3.	60 10,766 18 39,590 Kobben söder om Alören
		4.	60 10,704 18 39,344 Yxelns östra spets
		5.	60 10,863 18 38,866 Yxelns östra sida
		6.	60 11,069 18 38,617 Slätöns västra sida

Konsekvensutredning om fredningsområden på delar av kusten i Östersjön, dnr 00058-23

A. Allmänt

1. *Beskrivning av problemet och vad man vill uppnå*

Efter hemställan från länsstyrelserna i Uppsala, Stockholm och Östergötland län föreslår Havs- och vattenmyndigheten (HaV) elva nya fredningsområden och ett ändrat i dessa län för att stärka bestånden av framför allt gädda och abborre. Ett nuvarande fredningsområde föreslås ska upphävas.

Nuvarande status för dessa bestånd är svaga och biologiska underlag från Sveriges lantbruksuniversitet, institutionen för akvatiska resurser, (SLU Aqua) pekar på att dessa arter är i behov av stärkt skydd. Syftet med förslaget är att freda särskilt viktiga lekområden för att stärka bestånden.

Avsikten är att föreslagna regeländringar ska föras in i Fiskeriverkets föreskrifter (FIFS 2004:36) om fiske i Skagerrak, Kattegatt och Östersjön

2. *Beskrivning av alternativa lösningar för det man vill uppnå och vilka effekterna blir om någon reglering inte kommer till stånd*

Ett alternativ till de föreslagna ändringarna av fiskebestämmelserna är att förbjuda fisket helt på aktuell kuststräcka. Detta skulle förmodligen innebära att bestånden skulle återhämta sig snabbare än om visst fiske tillåts. HaV gör dock bedömningen att denna mer ingripande åtgärd inte är nödvändig. Bestånden kommer på sikt att uppnå god beståndsstatus också om fiske tillåts i den omfattning som nu föreslås.

Om de föreslagna ändringarna inte införs finns en stor risk för att beståndsstatus ytterligare försämrats, vilket skulle kunna leda till att fiske helt måste förbjudas eller att mer generella bestämmelser om fredningsperioder över hela kuststräckan måste införas.

3. *Uppgifter om vilka som berörs av regleringen*

De som berörs av regleringen är fritidsfiskare och möjligen någon enstaka yrkesfiskare. Yrkesfisket efter gädda är dock nästan obefintligt. De statistiska uppgifter som Havs- och vattenmyndigheten tidigare tagit fram med hjälp av Statistikmyndigheten SCB visar på att fritidsfisket står för cirka 99 procent av fångsterna av gädda och motsvarande siffra för abborre är 96 procent.

Eftersom det inte föreligger någon rapporteringskyldighet för fritidsfiskare saknas uppgifter om hur många fritidsfiskare som fiskar i berörda områden. Det saknas också uppgifter om fångsternas storleksordning och vilka redskap som används. Områdena också så pass få och små att det inte går att dra några slutsatser om fiskets omfattning ur den nationella enkätstudie om fritidsfiskets omfattning och påverkan som Havs- och vattenmyndigheten, med hjälp av Statistikmyndigheten SCB, tar fram vartannat år.

4. Uppgifter om vilka kostnadsmässiga och andra konsekvenser regleringen medför och en jämförelse av konsekvenserna för de övervägda regleringsalternativen

Förslaget innebär inga kostnadsmässiga konsekvenser.

Samtliga kategorier av fiskande har möjlighet att fortsätta fiska utanför fredningsområdena, som är storleksmässigt är mycket begränsade. I de fall det inte råder fiskeförbud under hela året, finns möjlighet att fiska under tillåten tid. Detta gäller också för eventuella yrkesfiskare. I förlängningen syftar åtgärderna till att förbättra beståndstatus för berörda arter, vilket bör leda till att fisket under övrig tid blir bättre för såväl fritidsfiskare som yrkesfiskare.

5. Uppgifter om de bemyndiganden som myndighetens beslutanderätt grundar sig på

Föreslagna beslut grundar sig på HaV:s bemyndiganden i 2 kap. 7 § förordningen (1994:1716) om fisket, vattenbruket och fiskerinäringen samt artiklarna 11.1 och 20 i Europaparlamentets och rådets förordning (EU) nr 1380/2013 av den 11 december om den gemensamma fiskeripolitiken.

Artikel 11:1 ger en medlemsstat befogenhet att anta bevarandeåtgärder i områden som inte berör andra medlemsstaters fiskefartyg och som är nödvändiga för att kunna efterleva skyldigheter som bl.a. följer av art- och habitatdirektivet. Förutsättningen är att dess åtgärder är förenliga med de mål som fastställs i artikel 2 i förordningen.

Enligt artikel 20 får en medlemsstat vidta icke-diskriminerande åtgärder för bevarande och förvaltning av fiskbestånd och för att bibehålla eller förbättra bevarandestatusen för de marina ekosystemen inom en gräns på tolv nautiska mil från dess baslinjer, förutsatt att unionen inte har antagit åtgärder för bevarande och förvaltning särskilt för detta område eller åtgärder som specifikt avser det problem som identifierats av den berörda medlemsstaten.

För båda artiklarna gäller att åtgärderna är minst lika strikta som åtgärderna enligt unionsrätten.

6. Bedömning av om regleringen överensstämmer med eller går utöver de skyldigheter som följer av Sveriges anslutning till Europeiska unionen

EU:s gemensamma fiskeripolitik omfattar åtgärder för bevarande och förvaltning av levande marina akvatiska resurser, dvs. de akvatiska resurserna i haven. Det finns dock inte några bevarandeåtgärder på EU-nivå som motsvarar de föreslagna åtgärderna, utan förslaget innebär en komplettering av EU:s regelverk i syfte att förbättra bevarandestatusen i de aktuella vattnen, vilket överensstämmer med de mål och principer för den gemensamma fiskeripolitiken som anges i artiklarna 2 och 3 i (EU) nr 1380/2013.

7. *Bedömning av om särskilda hänsyn behöver tas när det gäller tidpunkten för ikraftträdande och om det finns behov av speciella informationsinsatser*

HaV föreslår att de nya bestämmelserna ska träda i kraft den 1 april 2024.

Bestämmelserna kommer att kungöras i vanlig ordning och utöver detta kommer information ges via HaV:s hemsida samt pressmeddelanden. Länsstyrelserna kommer att sprida information regionalt.

Någon tid för omställning eller liknande bedöms inte vara nödvändigt. Här kan nämnas att länsstyrelserna har genomfört en förankringsprocess inom respektive län i dialog med berörda fiskerättsägare.

B. Kommuner och landsting

Regleringen bedöms inte få effekter för kommuner eller landsting.

C. Företag

Regleringen bedöms inte få effekter av betydelse för företags arbetsförutsättningar, konkurrensförmåga eller villkor i övrigt.

D. Samråd

Av länsstyrelsens skrivelse till HaV framgår att länsstyrelsen har genomfört samråd med berörda fiskerättsägare och fiskets olika organisationer på regional nivå.

E. Kontaktperson

För eventuella frågor kontakta:

Martin Rydgren, 010-698 62 50

Martin Karlsson, 010-698 62 42

Sändlista 00058-23

- Regelrådet
- Kustbevakningen
- Jordbruksverket
- Naturvårdsverket
- Regelrådet
- Länsstyrelsen i Östergötland
- Länsstyrelsen i Stockholm
- Länsstyrelsen i Uppsala
- Sveriges Fiskares Producentorganisation (SFPO)
- Sveriges Kust- och Insjöfiskares Organisation
- Sveriges Fiskevattenägareförbund
- Sveriges Fisketurismföretagare
- Sveriges Sportfiske- och fiskevårdsförbund
- Sveriges Organiserade Fiskeguider
- Världsnaturfonden WWF
- Naturskyddsföreningen SNF